



ATTRAVERSAMENTI E GUADI		comune		provincia													
Granozzo con Monticello		NO															
Sistema Informativo Catasto Opere di Difesa																	
CODICE	TIPOLOGIA	CARATT. GEOMETRICHE			MATERIALI	tavola grafica	località										
ROMAAG001	ATTRAVERSAmento tubazione	larghezza (m)	5,5	lunghezza (m)	5,1	diametro (m)	0,9	acciaio	<input type="checkbox"/>	cls	<input checked="" type="checkbox"/>	mattoni	<input type="checkbox"/>	massi	<input type="checkbox"/>	legno	<input type="checkbox"/>

TUBAZIONE	ALLEGATI FOTOGRAFICI	CORSO D'ACQUA	TAVOLA
1	BNC 01-02	Fontana Bianca	07-137040
2	BNC 03	Fontana Bianca	07-137040
3	BNC 06-07	Fontana Bianca	07-137040
4	BNC 08-09	Fontana Bianca	07-137040


Fontana Bianca

DIFESA DI SPONDA		comune		provincia		Granozzo con Monticello		NO		Sistema Informativo Catasto Opere di Difesa					
CODICE	SPONDA	TIPOLOGIA	CARATT. GEOMETRICHE		MATERIALI						tavola grafica	località			
			lunghezza (m)	altezza (m) min. max.	cls	legname e pietram.	gabioni	mattoni	materiale vivo	massi			cava secco	cava intasati	alveo secco
ROMADS001	sinistra	Muro	8		<input checked="" type="checkbox"/>	<input type="checkbox"/>	<input type="checkbox"/>	<input type="checkbox"/>	<input type="checkbox"/>	<input type="checkbox"/>	<input type="checkbox"/>	<input type="checkbox"/>	<input type="checkbox"/>	07-137030	
Vedi allegati fotografici BRG 06.															
ROMADS002	destra	Muro	8		<input checked="" type="checkbox"/>	<input type="checkbox"/>	<input type="checkbox"/>	<input type="checkbox"/>	<input type="checkbox"/>	<input type="checkbox"/>	<input type="checkbox"/>	<input type="checkbox"/>	<input type="checkbox"/>	07-137030	
ROMADS003	destra	Muro			<input checked="" type="checkbox"/>	<input type="checkbox"/>	<input type="checkbox"/>	<input type="checkbox"/>	<input type="checkbox"/>	<input type="checkbox"/>	<input type="checkbox"/>	<input type="checkbox"/>	<input type="checkbox"/>	07-137030	
Vedi allegati fotografici BRG 13.															
ROMADS004	destra	Scogliera			<input type="checkbox"/>	<input type="checkbox"/>	<input type="checkbox"/>	<input type="checkbox"/>	<input type="checkbox"/>	<input checked="" type="checkbox"/>	<input type="checkbox"/>	<input type="checkbox"/>	<input type="checkbox"/>	07-137030	
Vedi allegati fotografici BRG 17.															
ROMADS005	destra	Scogliera			<input type="checkbox"/>	<input type="checkbox"/>	<input type="checkbox"/>	<input type="checkbox"/>	<input type="checkbox"/>	<input checked="" type="checkbox"/>	<input type="checkbox"/>	<input type="checkbox"/>	<input type="checkbox"/>	07-137030	
Vedi allegati fotografici BRG 20.															
ROMADS006	sinistra	Scogliera			<input type="checkbox"/>	<input type="checkbox"/>	<input type="checkbox"/>	<input type="checkbox"/>	<input type="checkbox"/>	<input checked="" type="checkbox"/>	<input type="checkbox"/>	<input type="checkbox"/>	<input type="checkbox"/>	07-137030	
ROMADS007	destra	Scogliera			<input checked="" type="checkbox"/>	<input type="checkbox"/>	<input type="checkbox"/>	<input type="checkbox"/>	<input type="checkbox"/>	<input checked="" type="checkbox"/>	<input type="checkbox"/>	<input type="checkbox"/>	<input type="checkbox"/>	07-137030	
Vedi allegati fotografici BRG 21-22.															
ROMADS008	sinistra	Muro			<input checked="" type="checkbox"/>	<input type="checkbox"/>	<input type="checkbox"/>	<input type="checkbox"/>	<input type="checkbox"/>	<input type="checkbox"/>	<input type="checkbox"/>	<input type="checkbox"/>	<input type="checkbox"/>	07-137030	
Vedi allegati fotografici BRG 21-22.															



REGIONE
PIEMONTE
Direzione Difesa del Suolo

Roggia Biraga



Direzione Servizi Territorio Ambiente
Settore Servizi Territoriali
Area Difesa del Suolo

</

Sistema Informativo Catasto Opere di Difesa															
<div>SOGLIA</div> <div>provincia NO</div> <div>Granzo con Monticello</div>															
<div><div>CODICE</div><div>TIPOLOGIA</div><div>CARATT. GEOMETRICHE</div><div>MATERIALI</div><div>tavola grafica</div><div>località</div></div>															
ROMASO001															
Salto di fondo															
Vedi allegati fotografici BRG 05.															
ROMASO002															
Salto di fondo															
Vedi allegati fotografici BRG 14.															
ROMASO003															
Salto di fondo															
Vedi allegati fotografici BRG 25-26															
ROMASO004															
Salto di fondo															
Vedi allegati fotografici BRG 27-28.															

Sistema Informativo
Catasto Opere di Difesa

provincia

comune

NO

NO

NO

CODICE

TIPOLOGIA

larghezza (m)

lunghezza (m)

altezza (m)

sezione (m²)

diametro (m)

MATERIALI

acciaio

cls

mattoni

massi

legno

tavola grafica

località

ROMAAG001

ATTRAVERSAMENTO
scatolare

4,5

4,4

07-137030

ROMAAG002

ATTRAVERSAMENTO
scatolare

4,8

4,5

07-137030

ROMAAG003

ATTRAVERSAMENTO
scatolare

4,7

4,75

07-137040

ROMAAG004

ATTRAVERSAMENTO

07-137040

ROMAAG005

ATTRAVERSAMENTO

4,3

3,95

07-137040

REGIONE PIEMONTE

Direzione Difesa del Suolo



Roggia Biraghetta


csipiemonte

Direzione Servizi Territorio Ambiente

Settore Servizi Territoriali


Area Difesa del Suolo

		DIFESA DI SPONDA		GRANOZZO con Monticello		comune		provincia		NO				Sistema Informativo Catasto Opere di Difesa	
CODICE	SPONDA	TIPOLOGIA	CARATT. GEOMETRICHE		MATERIALI							tavola grafica	località		
			lunghezza (m)	altezza (m) min. max.	cls	legname e pietram.	gabioni	mattoni	materiale vivo	massi	cava secco			cava intasati	alveo secco
ROMADS001	destra	Muro			<input checked="" type="checkbox"/>	<input type="checkbox"/>	<input type="checkbox"/>	<input type="checkbox"/>	<input type="checkbox"/>	<input type="checkbox"/>	<input type="checkbox"/>	<input type="checkbox"/>	<input type="checkbox"/>	07-137040	
Vedi allegati fotografici BRH 15.															
ROMADS002	sinistra	Muro			<input checked="" type="checkbox"/>	<input type="checkbox"/>	<input type="checkbox"/>	<input type="checkbox"/>	<input type="checkbox"/>	<input type="checkbox"/>	<input type="checkbox"/>	<input type="checkbox"/>	<input type="checkbox"/>	07-137040	
Vedi allegati fotografici BRH 15.															
ROMADS003	sinistra	Muro			<input checked="" type="checkbox"/>	<input type="checkbox"/>	<input type="checkbox"/>	<input type="checkbox"/>	<input type="checkbox"/>	<input type="checkbox"/>	<input type="checkbox"/>	<input type="checkbox"/>	<input type="checkbox"/>	07-137040	
Vedi allegati fotografici BRH 21.															







REGIONE
PIEMONTE
Direzione Difesa del Suolo

Roggia Biraghetta



Direzione Servizi Territorio Ambiente
Settore Servizi Territoriali
Area Difesa del Suolo

 PONTE		comune		provincia		Granozzo con Monticello		NO		 Sistema Informativo Catasto Opere di Difesa		
CODICE	TIPOLOGIA	STRUTTURA	CARATT. GEOMETRICHE						RILEVATI		tavola grafica	località
			n. campate	lunghezza totale (m)	luce libera totale (m)	larghezza impalcato (m)	altezza intradosso fondo alveo (m)	alt. Max sponda sx (m)	alt. Max sponda dx (m)			
ROMAPO001	ponte canale	travata	1								07-137030	
Vedi allegati fotografici BRH 03-04.												
ROMAPO002	ponte canale	travata	1								07-137030	
Vedi allegati fotografici BRH 05-06.												
ROMAPO003	ponte canale	travata	1	7,25		2,5					07-137030	
Vedi allegati fotografici BRH 07-08. La luce libera è pari a 3,70 m.												
ROMAPO004	ponte canale	travata	1								07-137030	
Vedi allegati fotografici BRH 11-12.												
ROMAPO005	stradale	travata	1								07-137040	
ROMAPO006	ponte canale	travata	1								07-137040	
Vedi allegati fotografici BRH 13-14.												
ROMAPO007	ponte canale	travata	1								07-137040	
Vedi allegati fotografici BRH 16-17.												
ROMAPO008	ponte canale	travata	1								07-137040	
Vedi allegati fotografici BRH 20.												
ROMAPO009	stradale										07-137040	
<div><div>REGIONE PIEMONTE Direzione Difesa del Suolo</div><div>Roggia Biraghetta</div><div>csipiemonte Direzione Servizi Territorio Ambiente Settore Servizi Territoriali Area Difesa del Suolo</div></div>												

SOGLIA

comune

Granozzo con Monticello

provincia

NO

Sistema Informativo
Catasto Opere di Difesa

CODICE	TIPOLOGIA	CARATT. GEOMETRICHE			MATERIALI						tavola grafica	località	
		larghezza (m)	lunghezza (m)	altezza (m)	cls	legname e pietram.	gabbioni	massi					
								cava secco	cava	intasati			alveo secco
ROMASO001	Salto di fondo				<input checked="" type="checkbox"/>	<input type="checkbox"/>	<input type="checkbox"/>	<input type="checkbox"/>	<input type="checkbox"/>	<input type="checkbox"/>	<input type="checkbox"/>	07-137040	
Vedi allegati fotografici BRH 33.													
ROMASO002	Salto di fondo				<input checked="" type="checkbox"/>	<input type="checkbox"/>	<input type="checkbox"/>	<input type="checkbox"/>	<input type="checkbox"/>	<input type="checkbox"/>	<input type="checkbox"/>	07-137040	
Vedi allegati fotografici BRH 34.													
ROMASO003	Salto di fondo				<input checked="" type="checkbox"/>	<input type="checkbox"/>	<input type="checkbox"/>	<input type="checkbox"/>	<input type="checkbox"/>	<input type="checkbox"/>	<input type="checkbox"/>	07-137040	
Vedi allegati fotografici BRH 35.													

REGIONE PIEMONTE

Direzione Difesa del Suolo

Roggia Biraghetta

csipiemonte

Direzione Servizi Territorio Ambiente
Settore Servizi Territoriali
Area Difesa del Suolo

ATTRAVERSAMENTI E GUADI		comune		provincia		NO		Sistema Informativo Catasto Opere di Difesa					
Granozzo con Monticello													
CODICE	TIPOLOGIA	CARATT. GEOMETRICHE					MATERIALI				tavola grafica	località	
		larghezza (m)	lunghezza (m)	altezza (m)	sezione (m²)	diametro (m)	acciaio	cls	mattoni	massi			legno
ROMAAG001	ATTRAVERSAMENTO tubazione	5,65	3				<input type="checkbox"/>	<input checked="" type="checkbox"/>	<input type="checkbox"/>	<input type="checkbox"/>	<input type="checkbox"/>	07-137040	
ROMAAG002	ATTRAVERSAMENTO scatolare	5	3,8				<input type="checkbox"/>	<input checked="" type="checkbox"/>	<input type="checkbox"/>	<input type="checkbox"/>	<input type="checkbox"/>	07-137040	
ROMAAG003	ATTRAVERSAMENTO	4,5	7,6				<input type="checkbox"/>	<input checked="" type="checkbox"/>	<input type="checkbox"/>	<input type="checkbox"/>	<input type="checkbox"/>	07-137040	
ROMAAG004	ATTRAVERSAMENTO scatolare	5	5,6				<input type="checkbox"/>	<input checked="" type="checkbox"/>	<input type="checkbox"/>	<input type="checkbox"/>	<input type="checkbox"/>	07-137040	

PONTE

Granozzo con Monticello

provincia NO

Sistema Informativo
Catasto Opere di Difesa

CODICE	TIPOLOGIA	STRUTTURA	CARATT. GEOMETRICHE						RILEVATI		tavola grafica	località
			n. campate	lunghezza totale (m)	luce libera totale (m)	larghezza impalcato (m)	altezza intradosso fondo alveo (m)	alt. Max sponda sx (m)	alt. Max sponda dx (m)			
ROMAPO001	ponte canale	travata	1							07-137040		
Vedi allegati fotografici BRS 01.												
ROMAPO002	ponte canale	travata	1							07-137040		
Vedi allegati fotografici BRS 06-07.												



REGIONE PIEMONTE




Direzione Difesa del Suolo

Fontana Brusà

csipiemonte

Direzione Servizi Territorio Ambiente
Settore Servizi Territoriali
Area Difesa del Suolo

 SOGLIA		comune		provincia		Granozzo con Monticello		NO	 Sistema Informativo Catasto Opere di Difesa							
CODICE	TIPOLOGIA	CARATT. GEOMETRICHE			MATERIALI					tavola grafica	località					
		larghezza (m)	lunghezza (m)	altezza (m)	dis	legname e pietram.	gabioni	massi								
ROMASO001	Salto di fondo				<input checked="" type="checkbox"/>	<input type="checkbox"/>	<input type="checkbox"/>	<input type="checkbox"/>	<input type="checkbox"/>	<input type="checkbox"/>	<input type="checkbox"/>	<input type="checkbox"/>	<input type="checkbox"/>	<input type="checkbox"/>	07-137040	
		Vedi allegati fotografici BRS 10-11.														



Direzione Difesa del Suolo

Direzione Servizi Territoriali Ambientale
Settore Servizi Territoriali
Area Difesa del Suolo

ATTRAVERSAMENTI E GUADI

comune

provincia

Granozzo con Monticello

NO

Sistema Informativo
Catasto Opere di Difesa

CODICE	TIPOLOGIA	CARATT. GEOMETRICHE					MATERIALI					tavola grafica	località
		larghezza (m)	lunghezza (m)	altezza (m)	sezione (m²)	diametro (m)	acciaio	cls	mattoni	massi	legno		
ROMAAG001	ATTRAVERSAMENTO	7,2	5,5				<input type="checkbox"/>	<input type="checkbox"/>	<input checked="" type="checkbox"/>	<input type="checkbox"/>	<input type="checkbox"/>	07-137040	
ROMAAG002	ATTRAVERSAMENTO scatolare	7,1	3,5				<input type="checkbox"/>	<input checked="" type="checkbox"/>	<input type="checkbox"/>	<input type="checkbox"/>	<input type="checkbox"/>	07-137040	
ROMAAG003	ATTRAVERSAMENTO scatolare	8,15	9,95				<input type="checkbox"/>	<input checked="" type="checkbox"/>	<input type="checkbox"/>	<input type="checkbox"/>	<input type="checkbox"/>	07-137040	
ROMAAG004	ATTRAVERSAMENTO		4,9				<input type="checkbox"/>	<input type="checkbox"/>	<input checked="" type="checkbox"/>	<input type="checkbox"/>	<input type="checkbox"/>	07-137040	
ROMAAG005	ATTRAVERSAMENTO scatolare	5	3,2				<input type="checkbox"/>	<input checked="" type="checkbox"/>	<input type="checkbox"/>	<input type="checkbox"/>	<input type="checkbox"/>	07-137040	

REGIONE PIEMONTE

Direzione Difesa del Suolo

Roggia Cacesca

csipiemonte

Direzione Servizi Territorio Ambiente
Settore Servizi Territoriali
Area Difesa del Suolo

DIFESA DI SPONDA

comune

provincia

Granozzo con Monticello

NO

Sistema Informativo
Catasto Opere di Difesa

CODICE	SPONDA	TIPOLOGIA	CARATT. GEOMETRICHE		MATERIALI							tavola grafica	località				
			lunghezza (m)	altezza (m) <div>min. max.</div>	c/c	legname e pietram.	gabelloni	mattoni	materiale vivo	massi	cava secco			cava	intarsi	alveo secco	alveo intarsi
ROMADS001	sinistra	Ing. nat.	6		<input type="checkbox"/>	<input checked="" type="checkbox"/>	<input type="checkbox"/>	<input type="checkbox"/>	<input type="checkbox"/>	<input type="checkbox"/>	<input type="checkbox"/>	<input type="checkbox"/>	<input type="checkbox"/>	<input type="checkbox"/>	<input type="checkbox"/>	07-137040	
Vedi allegati fotografici CCC 5.																	
ROMADS002	destra	Muro	22,4	1,25 1,55	<input type="checkbox"/>	<input type="checkbox"/>	<input type="checkbox"/>	<input checked="" type="checkbox"/>	<input type="checkbox"/>	<input type="checkbox"/>	<input type="checkbox"/>	<input type="checkbox"/>	<input type="checkbox"/>	<input type="checkbox"/>	<input type="checkbox"/>	07-137040	
Vedi allegati fotografici CCC 08-09-10.																	
ROMADS003	sinistra	Muro		1,25 1,6	<input type="checkbox"/>	<input type="checkbox"/>	<input type="checkbox"/>	<input checked="" type="checkbox"/>	<input type="checkbox"/>	<input type="checkbox"/>	<input type="checkbox"/>	<input type="checkbox"/>	<input type="checkbox"/>	<input type="checkbox"/>	<input type="checkbox"/>	07-137040	
Vedi allegati fotografici CCC 08-09-10.																	
ROMADS004	destra	Muro			<input checked="" type="checkbox"/>	<input type="checkbox"/>	<input type="checkbox"/>	<input type="checkbox"/>	<input type="checkbox"/>	<input type="checkbox"/>	<input type="checkbox"/>	<input type="checkbox"/>	<input type="checkbox"/>	<input type="checkbox"/>	<input type="checkbox"/>	07-137040	
Vedi allegati fotografici CCC 29-30.																	
ROMADS005	sinistra	Muro			<input checked="" type="checkbox"/>	<input type="checkbox"/>	<input type="checkbox"/>	<input type="checkbox"/>	<input type="checkbox"/>	<input type="checkbox"/>	<input type="checkbox"/>	<input type="checkbox"/>	<input type="checkbox"/>	<input type="checkbox"/>	<input type="checkbox"/>	07-137040	
Vedi allegati fotografici CCC 29-30.																	
ROMADS006		Muro			<input checked="" type="checkbox"/>	<input type="checkbox"/>	<input type="checkbox"/>	<input type="checkbox"/>	<input type="checkbox"/>	<input type="checkbox"/>	<input type="checkbox"/>	<input type="checkbox"/>	<input type="checkbox"/>	<input type="checkbox"/>	<input type="checkbox"/>	07-137040	
Vedi allegati fotografici CCC 29-30. Trovandosi all'altezza di una diramazione interessa sia la sponda destra sia la sponda sinistra dei due bracci del corso d'acqua.																	




REGIONE PIEMONTE

Direzione Difesa del Suolo

Roggia Cacesca

csipiemonte

Direzione Servizi Territorio Ambiente
Settore Servizi Territoriali
Area Difesa del Suolo

		comune		provincia		Sistema Informativo Catasto Opere di Difesa					
PONTE		Granozzo con Monticello		NO							
CODICE	TIPOLOGIA	STRUTTURA	CARATT. GEOMETRICHE				RILEVATI		tavola grafica	località	
			n. campate	lunghezza totale (m)	luce libera totale (m)	larghezza implateato (m)	altezza intradosso fondo alveo (m)	alt. Max sponda sx (m)	alt. Max sponda dx (m)		
ROMAPO001	pedonale	travata	1							07-137040	
Vedi allegati fotografici CCC 01-02.											
ROMAPO002	stradale	arco	1	4,2		5,2				07-137040	
Vedi allegati fotografici CCC 06-07. La luce libera è pari a 3,90 m.											
ROMAPO003	ponte canale	travata	1							07-137040	
Vedi allegati fotografici CCC 11-12.											
ROMAPO004	ponte canale	travata	1							07-137040	
Vedi allegati fotografici CCC 17-18.											
ROMAPO005	ponte canale	travata	1							07-137040	
Vedi allegati fotografici CCC 25-26.											
ROMAPO006	pedonale	travata	1							07-137040	
Vedi allegati fotografici CCC 36-37.											
<div><div>Roggia Caccasca</div><div>Direzione Servizi Territorio Ambiente Settore Servizi Territoriali Area Difesa del Suolo</div></div>											

<div><div></div><div>comune</div></div> <div><div>provincia</div><div>NO</div></div> <div>Sistema Informativo Catasto Opere di Difesa</div>																	
Granozzo con Monticello																	
CODICE	TIPOLOGIA	CARATT. GEOMETRICHE		MATERIALI		tavola grafica	località										
	Salto di fondo	larghezza (m)	lunghezza (m)	altezza (m)	dis	legname e pietram.	gabbioni	massi				cava secco	cava intasati	alveo secco	alveo intasati	07-137040	
ROMASO001	Vedi allegati fotografici CCC 13-14.				<input checked="" type="checkbox"/>	<input type="checkbox"/>	<input type="checkbox"/>	<input type="checkbox"/>	<input type="checkbox"/>	<input type="checkbox"/>	<input type="checkbox"/>	<input type="checkbox"/>	<input type="checkbox"/>	<input type="checkbox"/>	<input type="checkbox"/>	<input type="checkbox"/>	
ROMASO002	Vedi allegati fotografici CCC 15-16.				<input type="checkbox"/>	<input type="checkbox"/>	<input type="checkbox"/>	<input type="checkbox"/>	<input type="checkbox"/>	<input type="checkbox"/>	<input checked="" type="checkbox"/>	<input type="checkbox"/>	<input type="checkbox"/>	<input type="checkbox"/>	<input type="checkbox"/>	<input type="checkbox"/>	07-137040
ROMASO003	Vedi allegati fotografici CCC 31-32.				<input checked="" type="checkbox"/>	<input type="checkbox"/>	<input type="checkbox"/>	<input type="checkbox"/>	<input type="checkbox"/>	<input type="checkbox"/>	<input type="checkbox"/>	<input type="checkbox"/>	<input type="checkbox"/>	<input type="checkbox"/>	<input type="checkbox"/>	<input type="checkbox"/>	07-137040
ROMASO004	Vedi allegati fotografici CCC 33-34.				<input checked="" type="checkbox"/>	<input type="checkbox"/>	<input type="checkbox"/>	<input type="checkbox"/>	<input type="checkbox"/>	<input type="checkbox"/>	<input type="checkbox"/>	<input type="checkbox"/>	<input type="checkbox"/>	<input type="checkbox"/>	<input type="checkbox"/>	<input type="checkbox"/>	07-137040
ROMASO005	Vedi allegati fotografici CCC 35.				<input checked="" type="checkbox"/>	<input type="checkbox"/>	<input type="checkbox"/>	<input type="checkbox"/>	<input type="checkbox"/>	<input type="checkbox"/>	<input type="checkbox"/>	<input type="checkbox"/>	<input type="checkbox"/>	<input type="checkbox"/>	<input type="checkbox"/>	<input type="checkbox"/>	07-137040
ROMASO006	Vedi allegati fotografici CCC 36-37.				<input checked="" type="checkbox"/>	<input type="checkbox"/>	<input type="checkbox"/>	<input type="checkbox"/>	<input type="checkbox"/>	<input type="checkbox"/>	<input type="checkbox"/>	<input type="checkbox"/>	<input type="checkbox"/>	<input type="checkbox"/>	<input type="checkbox"/>	<input type="checkbox"/>	07-137040

Direzione Difesa del Suolo

Roggia Caccesia

Direzione Servizi Territorio Ambiente
Settore Servizi Territoriali
Area Difesa del Suolo

TUBAZIONE	ALLEGATI FOTOGRAFICI	CORSO D'ACQUA	TAVOLA
1	CCC 19	Roggia Cacesca	07-137040
2	CCC 22	Roggia Cacesca	07-137040
3	CCC 40-41	Roggia Cacesca	07-137040
4	CCC 42-43	Roggia Cacesca	07-137040

Roggia Cacesca

ATTRAVERSAMENTI E GUADI		comune		provincia								
Granozzo con Monticello		NO										
Sistema Informativo Catasto Opere di Difesa												
CODICE	TIPOLOGIA	CARATT. GEOMETRICHE			MATERIALI	tavola grafica	località					
ROMAAG001	ATTRAVERSAMENTO	larghezza (m)	lunghezza (m)	altezza (m)	sezione (m²)	diametro (m)	acciaio	cls	mattoni	massi	legno	
								<input type="checkbox"/>	<input checked="" type="checkbox"/>	<input type="checkbox"/>	<input type="checkbox"/>	<input type="checkbox"/>
					07-137030							

REGIONE PIEMONTE
Direzione Difesa del Suolo


Cavo Cappa

csipiemonte
Direzione Servizi Territorio Ambiente
Settore Servizi Territoriali
Area Difesa del Suolo

X	ALLEGATI FOTOGRAFICI	CORSO D'ACQUA	TAVOLA
1	CPP 01	Cavo Cappa	07-137030


Cavo Cappa

DIFESA DI SPONDA		comune		provincia		Granozzo con Monticello										NO		Sistema Informativo Catasto Opere di Difesa	
CODICE	SPONDA	TIPOLOGIA	CARATT. GEOMETRICHE		MATERIALI							tavola grafica	località						
			lunghezza (m)	altezza (m) min. max.	cls	legname e pietram.	gabioni	mattoni	materiale vivo	massi	cava secco			cava intasati	alveo secco	alveo intasati			
ROMADS001	destra	Muro	65	0,5 1	<input checked="" type="checkbox"/>	<input type="checkbox"/>	<input type="checkbox"/>	<input type="checkbox"/>	<input type="checkbox"/>	<input type="checkbox"/>	<input type="checkbox"/>	<input type="checkbox"/>	<input type="checkbox"/>	<input type="checkbox"/>	07-137030				
Vedi allegati fotografici CTT 03.																			
ROMADS002	sinistra	Muro	53,5	0,5 1	<input checked="" type="checkbox"/>	<input type="checkbox"/>	<input type="checkbox"/>	<input type="checkbox"/>	<input type="checkbox"/>	<input type="checkbox"/>	<input type="checkbox"/>	<input type="checkbox"/>	<input type="checkbox"/>	<input type="checkbox"/>	07-137030				
Vedi allegati fotografici CTT 03.																			
ROMADS003	sinistra	Muro	56		<input checked="" type="checkbox"/>	<input type="checkbox"/>	<input type="checkbox"/>	<input type="checkbox"/>	<input type="checkbox"/>	<input type="checkbox"/>	<input type="checkbox"/>	<input type="checkbox"/>	<input type="checkbox"/>	<input type="checkbox"/>	07-137030				
Vedi allegati fotografici CTT 04.																			
ROMADS004	sinistra	Muro			<input checked="" type="checkbox"/>	<input type="checkbox"/>	<input type="checkbox"/>	<input type="checkbox"/>	<input type="checkbox"/>	<input type="checkbox"/>	<input type="checkbox"/>	<input type="checkbox"/>	<input type="checkbox"/>	<input type="checkbox"/>	07-137030				
Vedi allegati fotografici CTT 5.																			
ROMADS005	destra	Muro			<input checked="" type="checkbox"/>	<input type="checkbox"/>	<input type="checkbox"/>	<input type="checkbox"/>	<input type="checkbox"/>	<input type="checkbox"/>	<input type="checkbox"/>	<input type="checkbox"/>	<input type="checkbox"/>	<input type="checkbox"/>	07-137030				
ROMADS006	destra	Muro			<input checked="" type="checkbox"/>	<input type="checkbox"/>	<input type="checkbox"/>	<input type="checkbox"/>	<input type="checkbox"/>	<input type="checkbox"/>	<input type="checkbox"/>	<input type="checkbox"/>	<input type="checkbox"/>	<input type="checkbox"/>	07-137030				
Vedi allegati fotografici CTT 13.																			
ROMADS007	destra	Muro			<input checked="" type="checkbox"/>	<input type="checkbox"/>	<input type="checkbox"/>	<input type="checkbox"/>	<input type="checkbox"/>	<input type="checkbox"/>	<input type="checkbox"/>	<input type="checkbox"/>	<input type="checkbox"/>	<input type="checkbox"/>	07-137030				
Vedi allegati fotografici CTT 14.																			
ROMADS008	sinistra	Muro			<input checked="" type="checkbox"/>	<input type="checkbox"/>	<input type="checkbox"/>	<input type="checkbox"/>	<input type="checkbox"/>	<input type="checkbox"/>	<input type="checkbox"/>	<input type="checkbox"/>	<input type="checkbox"/>	<input type="checkbox"/>	07-137030				
ROMADS009	sinistra	Muro	30		<input checked="" type="checkbox"/>	<input type="checkbox"/>	<input type="checkbox"/>	<input type="checkbox"/>	<input type="checkbox"/>	<input type="checkbox"/>	<input type="checkbox"/>	<input type="checkbox"/>	<input type="checkbox"/>	<input type="checkbox"/>	07-137040				



REGIONE
PIEMONTE
Direzione Difesa del Suolo

Cavo Cattedrale



Direzione Servizi Territorio Ambiente
Settore Servizi Territoriali
Area Difesa del Suolo

DIFESA DI SPONDA

comune

provincia

Granozzo con Monticello

NO

Sistema Informativo
Catasto Opere di Difesa

CODICE	SPONDA	TIPOLOGIA	CARATT. GEOMETRICHE		MATERIALI							tavola grafica	località				
			lunghezza (m)	altezza (m) min. max.	c/c	legname e pietram.	gabbiioni	mattoni	materiale vivo	massi	cava secco			intasati	cava	intasati	alveo secco
ROMADS010	destra	Muro	30		<input checked="" type="checkbox"/>	<input type="checkbox"/>	<input type="checkbox"/>	<input type="checkbox"/>	<input type="checkbox"/>	<input type="checkbox"/>	<input type="checkbox"/>	<input type="checkbox"/>	<input type="checkbox"/>	<input type="checkbox"/>	<input type="checkbox"/>	07-137040	
Vedi allegati fotografici CTT 21.																	
ROMADS011	destra	Muro			<input checked="" type="checkbox"/>	<input type="checkbox"/>	<input type="checkbox"/>	<input type="checkbox"/>	<input type="checkbox"/>	<input type="checkbox"/>	<input type="checkbox"/>	<input type="checkbox"/>	<input type="checkbox"/>	<input type="checkbox"/>	<input type="checkbox"/>	07-137040	
Vedi allegati fotografici CTT 24.																	
ROMADS012	sinistra	Muro			<input checked="" type="checkbox"/>	<input type="checkbox"/>	<input type="checkbox"/>	<input type="checkbox"/>	<input type="checkbox"/>	<input type="checkbox"/>	<input type="checkbox"/>	<input type="checkbox"/>	<input type="checkbox"/>	<input type="checkbox"/>	<input type="checkbox"/>	07-137040	
Vedi allegati fotografici CTT 24.																	
ROMADS013	destra	Muro	6		<input checked="" type="checkbox"/>	<input type="checkbox"/>	<input type="checkbox"/>	<input type="checkbox"/>	<input type="checkbox"/>	<input type="checkbox"/>	<input type="checkbox"/>	<input type="checkbox"/>	<input type="checkbox"/>	<input type="checkbox"/>	<input type="checkbox"/>	07-137040	
Vedi allegati fotografici CTT 25.																	
ROMADS014	sinistra	Muro	10		<input checked="" type="checkbox"/>	<input type="checkbox"/>	<input type="checkbox"/>	<input type="checkbox"/>	<input type="checkbox"/>	<input type="checkbox"/>	<input type="checkbox"/>	<input type="checkbox"/>	<input type="checkbox"/>	<input type="checkbox"/>	<input type="checkbox"/>	07-137040	
Vedi allegati fotografici CTT 25.																	
ROMADS015	sinistra	Muro			<input checked="" type="checkbox"/>	<input type="checkbox"/>	<input type="checkbox"/>	<input type="checkbox"/>	<input type="checkbox"/>	<input type="checkbox"/>	<input type="checkbox"/>	<input type="checkbox"/>	<input type="checkbox"/>	<input type="checkbox"/>	<input type="checkbox"/>	07-137040	
Vedi allegati fotografici CTT 39-40.																	
ROMADS016	destra	Muro			<input checked="" type="checkbox"/>	<input type="checkbox"/>	<input type="checkbox"/>	<input type="checkbox"/>	<input type="checkbox"/>	<input type="checkbox"/>	<input type="checkbox"/>	<input type="checkbox"/>	<input type="checkbox"/>	<input type="checkbox"/>	<input type="checkbox"/>	07-137040	
Vedi allegati fotografici CTT 39-40.																	
ROMADS017	sinistra	Muro	20		<input checked="" type="checkbox"/>	<input type="checkbox"/>	<input type="checkbox"/>	<input type="checkbox"/>	<input type="checkbox"/>	<input type="checkbox"/>	<input type="checkbox"/>	<input type="checkbox"/>	<input type="checkbox"/>	<input type="checkbox"/>	<input type="checkbox"/>	07-137040	
Vedi allegati fotografici CTT 51-52.																	



REGIONE PIEMONTE


Direzione Difesa del Suolo

Cavo Cattedrale

csipiemonte


Direzione Servizi Territorio Ambiente
Settore Servizi Territoriali
Area Difesa del Suolo

		comune		provincia		NO												Sistema Informativo Catasto Opere di Difesa	
DIFESA DI SPONDA				Granozzo con Monticello															
CODICE	SPONDA	TIPOLOGIA	CARATT. GEOMETRICHE		MATERIALI							tavola grafica	località						
			lunghezza (m)	altezza (m) min. max.	cls	legname e pietram.	gabioni	mattoni	materiale vivo	massi	cava secco			cava	intasati	alveo secco	alveo	intasati	
ROMADS018	destra	Muro	18		<input checked="" type="checkbox"/>	<input type="checkbox"/>	<input type="checkbox"/>	<input type="checkbox"/>	<input type="checkbox"/>	<input type="checkbox"/>	<input type="checkbox"/>	<input type="checkbox"/>	<input type="checkbox"/>	<input type="checkbox"/>	<input type="checkbox"/>	07-137040			
Vedi allegati fotografici CTT 51-52.																			
ROMADS019	sinistra	Muro			<input checked="" type="checkbox"/>	<input type="checkbox"/>	<input type="checkbox"/>	<input type="checkbox"/>	<input type="checkbox"/>	<input type="checkbox"/>	<input type="checkbox"/>	<input type="checkbox"/>	<input type="checkbox"/>	<input type="checkbox"/>	<input type="checkbox"/>	07-137040			
Vedi allegati fotografici CTT 59.																			
ROMADS020	destra	Muro			<input checked="" type="checkbox"/>	<input type="checkbox"/>	<input type="checkbox"/>	<input type="checkbox"/>	<input type="checkbox"/>	<input type="checkbox"/>	<input type="checkbox"/>	<input type="checkbox"/>	<input type="checkbox"/>	<input type="checkbox"/>	<input type="checkbox"/>	07-137040			
Vedi allegati fotografici CTT 60.																			



REGIONE
PIEMONTE
Direzione Difesa del Suolo

Cavo Cattedrale



Direzione Servizi Territorio Ambiente
Settore Servizi Territoriali
Area Difesa del Suolo

Sistema Informativo Catasto Opere di Difesa											
provincia											
NO											
comune											
Granozzo con Monticello											
SOGLIA											
CODICE											
TIPOLOGIA											
CARATT. GEOMETRICHE											
larghezza (m)											
lunghezza (m)											
altezza (m)											
cls											
legname e pietram.											
gabbioni											
MATERIALI											
massi											
cava secco											
cava											
intasati											
alveo secco											
alveo											
intasati											
tavola grafica											
località											
ROMASO001											
Salto di fondo											
9,25											
8,2											
07-137030											
Vedi allegati fotografici CTT 03.											
ROMASO002											
Salto di fondo											
07-137040											
Vedi allegati fotografici CTT 36.											

Sistema Informativo
Catasto Opere di Difesa

provincia

comune

NO

Fontana Isimbaldi

Direzione Difesa del Suolo

CODICE

TIPOLOGIA

ROMAAG001

ATTRAVERSAMENTO tubazione

ROMAAG002

ATTRAVERSAMENTO scatolare

ROMAAG003

ATTRAVERSAMENTO

ROMAAG004

ATTRAVERSAMENTO scatolare

ROMAAG005

ATTRAVERSAMENTO

ROMAAG006

ATTRAVERSAMENTO

larghezza (m)

lunghezza (m)

altezza (m)

sezione (m²)

diametro (m)

acciaio

cls

mattoni

massi

legno

tavola grafica

località

5,2

4,6

0,9

☐

☒

☐

☐

☐

07-137030

6

11,9

☐

☒

☐

☐

☐

07-137030

☐

☒

☐

☐

☐

07-137030

☐

☒

☐

☐

☐

07-137030

5,6

11,2

☐

☒

☐

☐

☐

07-137030

3,6

4,1

☐

☒

☐

☐

☐

07-137040

REGIONE PIEMONTE

Direzione Difesa del Suolo


Fontana Isimbaldi




csipiemonte

Direzione Servizi Territorio Ambiente

Settore Servizi Territoriali

Area Difesa del Suolo

		comune		provincia		Sistema Informativo Catasto Opere di Difesa					
PONTE		Granozzo con Monticello		NO							
CODICE	TIPOLOGIA	STRUTTURA	CARATT. GEOMETRICHE				RILEVATI		tavola grafica	località	
			n. campate	lunghezza totale (m)	luce libera totale (m)	larghezza impalcato (m)	altezza intradosso fondo alveo (m)	alt. Max sponda sx (m)	alt. Max sponda dx (m)		
ROMAPO001	ponte canale	travata	1							07-137030	
Vedi allegati fotografici SMB 01-02.											
ROMAPO002	ponte canale	arco	1							07-137030	
Vedi allegati fotografici SMB 03-04.											
ROMAPO003	stradale	arco	1							07-137030	
Vedi allegati fotografici SMB 07.											
ROMAPO004	ponte canale	travata	1							07-137030	
Vedi allegati fotografici SMB 14-15.											
ROMAPO005	ponte canale	travata	1							07-137030	
Vedi allegati fotografici SMB 18-19.											
ROMAPO006	ponte canale	travata	1							07-137040	
Vedi allegati fotografici SMB 20-21.											
ROMAPO007	ponte canale	travata	1							07-137040	
Vedi allegati fotografici SMB 22-23.											
ROMAPO008	ponte canale	travata	1							07-137040	
Vedi allegati fotografici SMB 24-25											



PONTEDettagli										comune		provincia		Granozzo con Monticello		NO		Sistema Informativo Catasto Opere di Difesa	
CODICE	TIPOLOGIA	STRUTTURA	CARATT. GEOMETRICHE					RILEVATI		tavola grafica	località								
			n. campate	lunghezza totale (m)	luce libera totale (m)	larghezza impalcato (m)	altezza intradosso fondo alveo (m)	alt. Max sponda sx (m)	alt. Max sponda dx (m)										
ROMAPO009	ponte canale	travata	1							07-137040									
Vedi allegati fotografici SMB 26-27.																			
ROMAPO010	ponte canale	travata	1							07-137040									
Vedi allegati fotografici SMB 28-29.																			
ROMAPO011	ponte canale	travata	1							07-137040									
Vedi allegati fotografici SMB 32-33.																			
ROMAPO012	ponte canale	travata	1							07-137040									
Vedi allegati fotografici SMB 34-35.																			

TUBAZIONE	ALLEGATI FOTOGRAFICI	CORSO D'ACQUA	TAVOLA
1	SMB 12-13	Fontana Isimbaldi	07-137030

Fontana Isimbaldi

ATTRAVERSAMENTI E GUADI

comune

provincia

Granozzo con Monticello

NO

Sistema Informativo
Catasto Opere di Difesa

CODICE	TIPOLOGIA	CARATT. GEOMETRICHE						MATERIALI					tavola grafica	località
		larghezza (m)	lunghezza (m)	altezza (m)	sezione (m²)	diametro (m)		acciaio	cls	mattoni	massi	legno		
ROMAAG001	ATTRAVERSAMENTO							<input type="checkbox"/>	<input checked="" type="checkbox"/>	<input type="checkbox"/>	<input type="checkbox"/>	<input type="checkbox"/>	07-137030	
ROMAAG002	ATTRAVERSAMENTO tubazione					0,6		<input type="checkbox"/>	<input checked="" type="checkbox"/>	<input type="checkbox"/>	<input type="checkbox"/>	<input type="checkbox"/>	07-137030	
ROMAAG003	ATTRAVERSAMENTO tubazione					0,7		<input type="checkbox"/>	<input checked="" type="checkbox"/>	<input type="checkbox"/>	<input type="checkbox"/>	<input type="checkbox"/>	07-137030	
ROMAAG004	ATTRAVERSAMENTO							<input type="checkbox"/>	<input checked="" type="checkbox"/>	<input type="checkbox"/>	<input type="checkbox"/>	<input type="checkbox"/>	07-137030	
ROMAAG005	ATTRAVERSAMENTO							<input type="checkbox"/>	<input checked="" type="checkbox"/>	<input type="checkbox"/>	<input type="checkbox"/>	<input type="checkbox"/>	07-137030	
ROMAAG006	ATTRAVERSAMENTO							<input type="checkbox"/>	<input checked="" type="checkbox"/>	<input type="checkbox"/>	<input type="checkbox"/>	<input type="checkbox"/>	07-137030	
ROMAAG007	ATTRAVERSAMENTO							<input type="checkbox"/>	<input checked="" type="checkbox"/>	<input type="checkbox"/>	<input type="checkbox"/>	<input type="checkbox"/>	07-137030	
ROMAAG008	ATTRAVERSAMENTO scatolare	3,4	5,1					<input type="checkbox"/>	<input type="checkbox"/>	<input checked="" type="checkbox"/>	<input type="checkbox"/>	<input type="checkbox"/>	07-137030	


REGIONE PIEMONTE



Direzione Difesa del Suolo

Cavo Levadina Tornielli

csi piemonte

Direzione Servizi Territorio Ambiente
Settore Servizi Territoriali
Area Difesa del Suolo

		comune		provincia		Sistema Informativo Catasto Opere di Difesa										
CANALIZZAZIONE		Granozzo con Monticello		NO												
CODICE	TIPOLOGIA	CARATT. GEOMETRICHE				MATERIALI					tavola grafica	località				
		larghezza (m)	lunghezza (m)	altezza (m)	sezione (m²)	diametro (m)	dis	legname e pietram.	gabioni	acciaio			mattoni	massi	alveo secco	alveo intasati
ROMACA001	a sezione chiusa						<input checked="" type="checkbox"/>	<input type="checkbox"/>	<input type="checkbox"/>	<input type="checkbox"/>	<input type="checkbox"/>	<input type="checkbox"/>	<input type="checkbox"/>	<input type="checkbox"/>	07-137030	
Vedi allegati fotografici LVD 01-02.																
ROMACA002	a sezione chiusa						<input checked="" type="checkbox"/>	<input type="checkbox"/>	<input type="checkbox"/>	<input type="checkbox"/>	<input type="checkbox"/>	<input type="checkbox"/>	<input type="checkbox"/>	<input type="checkbox"/>	07-137030	
Vedi allegati fotografici LVD 03.																







		comune		provincia		NO				Sistema Informativo Catasto Opere di Difesa					
DIFESA DI SPONDA		Granozzo con Monticello													
CODICE	SPONDA	TIPOLOGIA	CARATT. GEOMETRICHE		MATERIALI						tavola grafica	località			
			lunghezza (m)	altezza (m) min. max.	cls	legname e pietram.	gabioni	mattoni	materiale vivo	massi			cava secco	cava intasati	alveo secco
ROMADS001	sinistra	Muro			<input checked="" type="checkbox"/>	<input type="checkbox"/>	<input type="checkbox"/>	<input type="checkbox"/>	<input type="checkbox"/>	<input type="checkbox"/>	<input type="checkbox"/>	<input type="checkbox"/>	<input type="checkbox"/>	07-137030	
Vedi allegati fotografici LVD 12.															

REGIONE PIEMONTE
Direzione Difesa del Suolo

Cavo Levadina Torielli

Direzione Servizi Territorio Ambiente
Settore Servizi Territoriali
Area Difesa del Suolo

 PONTE		comune		provincia		Granozzo con Monticello		NO		 Sistema Informativo Catasto Opere di Difesa	
CODICE	TIPOLOGIA	STRUTTURA	CARATT. GEOMETRICHE			RILEVATI		tavola grafica	località		
ROMAPO001	ponte canale	travata	n. campate	lunghezza totale (m)	luce libera totale (m)	larghezza impalcato (m)	altezza intradosso fondo alveo (m)	alt. Max sponda sx (m)	alt. Max sponda dx (m)	07-137030	
Vedi allegati fotografici LVD 16-17.											
<div><div>REGIONE PIEMONTE Direzione Difesa del Suolo</div><div>Cavo Levadina Torielli</div><div>csipiemonte Direzione Servizi Territorio Ambiente Settore Servizi Territoriali Area Difesa del Suolo</div></div>											

Sistema Informativo
Catasto Opere di Difesa

provincia

comune

NO

ATTRAVERSAMENTI E GUADI

Granozzo con Monticello

Cavo Nibbia2

CODICE	TIPOLOGIA	CARATT. GEOMETRICHE					MATERIALI					tavola grafica	località
		larghezza (m)	lunghezza (m)	altezza (m)	sezione (m²)	diametro (m)	acciaio	cls	mattoni	massi	legno		
ROMAAG001	ATTRAVERSAMENTO						<input type="checkbox"/>	<input type="checkbox"/>	<input checked="" type="checkbox"/>	<input type="checkbox"/>	<input type="checkbox"/>	07-137030	
ROMAAG002	ATTRAVERSAMENTO	2,7	4,2				<input type="checkbox"/>	<input checked="" type="checkbox"/>	<input type="checkbox"/>	<input type="checkbox"/>	<input type="checkbox"/>	07-137030	
ROMAAG003	ATTRAVERSAMENTO	3	4,45				<input type="checkbox"/>	<input type="checkbox"/>	<input checked="" type="checkbox"/>	<input type="checkbox"/>	<input type="checkbox"/>	07-137030	





REGIONE PIEMONTE

Direzione Difesa del Suolo

Cavo Nibbia2

csipiemonte

Direzione Servizi Territorio Ambiente
Settore Servizi Territoriali
Area Difesa del Suolo

		comune		provincia		NO												Sistema Informativo Catasto Opere di Difesa	
DIFESA DI SPONDA				Granozzo con Monticello															
CODICE	SPONDA	TIPOLOGIA	CARATT. GEOMETRICHE		MATERIALI							tavola grafica	località						
			lunghezza (m)	altezza (m) min. max.	cls	legname e pietram.	gabioni	mattoni	materiale vivo	massi	cava secco			cava intasati	alveo secco	alveo intasati			
ROMADS001	destra	Muro			<input checked="" type="checkbox"/>	<input type="checkbox"/>	<input type="checkbox"/>	<input type="checkbox"/>	<input type="checkbox"/>	<input type="checkbox"/>	<input type="checkbox"/>	<input type="checkbox"/>	<input type="checkbox"/>	<input type="checkbox"/>	07-137030				
Vedi allegati fotografici NBB2 06.																			
ROMADS002	sinistra	Muro			<input checked="" type="checkbox"/>	<input type="checkbox"/>	<input type="checkbox"/>	<input type="checkbox"/>	<input type="checkbox"/>	<input type="checkbox"/>	<input type="checkbox"/>	<input type="checkbox"/>	<input type="checkbox"/>	<input type="checkbox"/>	07-137030				
Vedi allegati fotografici NBB2 07.																			
<div><div><div>REGIONE PIEMONTE Direzione Difesa del Suolo</div></div><div>Cavo Nibbia2</div><div><div>Direzione Servizi Territorio Ambiente Settore Servizi Territoriali Area Difesa del Suolo</div></div></div>																			

PONTE										comune										provincia										Sistema Informativo Catasto Opere di Difesa																																																																					
Granozzo con Monticello										NO																																																																																									
CODICE										TIPOLOGIA										STRUTTURA										CARATT. GEOMETRICHE										RILEVATI										tavola grafica										località																																							
ROMAPO001										pedonale										travata										2										2,7										0,3										alt. Max sponda sx (m)										alt. Max sponda dx (m)										07-137030																			
Vedi allegati fotografici NBB2 03.																																																																																																			
ROMAPO002										pedonale										travata										2										3,1										0,4										07-137030																																							
Vedi allegati fotografici NBB2 08-09. La luca libera è pari a 2,10.																																																																																																			

<div>SOGLIA</div>										<div>comune</div>										<div>provincia</div>										<div>NO</div>										<div>Sistema Informativo Catasto Opere di Difesa</div>																																																																																																			
<div>Granozzo con Monticello</div>																																																																																																																																											
CODICE										TIPOLOGIA										CARATT. GEOMETRICHE										MATERIALI										tavola grafica										località																																																																																									
ROMASO001										Salto di fondo										larghezza (m)										lunghezza (m)										altezza (m)										cls										legname e pietram.										gabbioni										massi										cava secco										cava intasati										alveo secco										alveo intasati										07-137030									
Vedi allegati fotografici NBB2 12.																																																																																																																																											

REGIONE PIEMONTE





Direzione Difesa del Suolo

Cavo Orale

csipiemonte





Direzione Servizi Territorio Ambiente
Settore Servizi Territoriali
Area Difesa del Suolo





comune						provincia									
ATTRAVERSAMENTI E GUADI						Granozzo con Monticello								NO	
Sistema Informativo Catasto Opere di Difesa															
CODICE	TIPOLOGIA	CARATT. GEOMETRICHE					MATERIALI					tavola grafica	località		
		larghezza (m)	lunghezza (m)	altezza (m)	sezione (m²)	diametro (m)	acciaio	cls	mattoni	massi	legno				
ROMAAG001	ATTRaversamento	5,6	11,2				<input type="checkbox"/>	<input type="checkbox"/>	<input checked="" type="checkbox"/>	<input type="checkbox"/>	<input type="checkbox"/>	07-137030			
ROMAAG002	ATTRaversamento scatolare	2,75	4,1				<input type="checkbox"/>	<input checked="" type="checkbox"/>	<input type="checkbox"/>	<input type="checkbox"/>	<input type="checkbox"/>	07-137040			

		DIFESA DI SPONDA		comune		provincia		Sistema Informativo Catasto Opere di Difesa 								
		Granozzo con Monticello		NO												
CODICE	SPONDA	TIPOLOGIA	CARATT. GEOMETRICHE		MATERIALI						tavola grafica	località				
			lunghezza (m)	altezza (m) min. max.	cls	legname e pietram.	gabioni	mattoni	materiale vivo	massi			cava secco	cava intasati	alveo secco	alveo intasati
ROMADS001	destra	Muro			<input checked="" type="checkbox"/>	<input type="checkbox"/>	<input type="checkbox"/>	<input type="checkbox"/>	<input type="checkbox"/>	<input type="checkbox"/>	<input type="checkbox"/>	<input type="checkbox"/>	<input type="checkbox"/>	<input type="checkbox"/>	07-137040	
Vedi allegati fotografici RLE 05.																
<div><div>REGIONE PIEMONTE Direzione Difesa del Suolo</div><div>Cavo Orale</div><div>csipiemonte Direzione Servizi Territorio Ambiente Settore Servizi Territoriali Area Difesa del Suolo</div></div>																

PONTE										comune										provincia										Sistema Informativo Catasto Opere di Difesa																																																																																																			
Granozzo con Monticello										NO																																																																																																																							
CODICE										TIPOLOGIA										STRUTTURA										CARATT. GEOMETRICHE										RILEVATI										tavola grafica										località																																																																					
ROMAPO001										ponte canale										travata										1										n. campate										lunghezza totale (m)										luce libera totale (m)										larghezza impalcato (m)										altezza intradosso fondo alveo (m)										alt. Max sponda sx (m)										alt. Max sponda dx (m)										07-137030																			
Vedi allegati fotografici RLE 03-04.																																																																																																																																	
ROMAPO002										ponte canale										travata										1																																																																						07-137040																													
Vedi allegati fotografici RLE 08-09.																																																																																																																																	

ATTRAVERSAMENTI E GUADI		comune		provincia		NO		Sistema Informativo Catasto Opere di Difesa					
Granozzo con Monticello													
CODICE	TIPOLOGIA	CARATT. GEOMETRICHE					MATERIALI				tavola grafica	località	
		larghezza (m)	lunghezza (m)	altezza (m)	sezione (m²)	diametro (m)	acciaio	cls	mattoni	massi			legno
ROMAAG001	ATTRAVERSAMENTO tubazione	3	6,05			0,95	<input type="checkbox"/>	<input checked="" type="checkbox"/>	<input type="checkbox"/>	<input type="checkbox"/>	<input type="checkbox"/>	07-137040	
ROMAAG002	ATTRAVERSAMENTO scatolare	4,35	7,6				<input type="checkbox"/>	<input checked="" type="checkbox"/>	<input type="checkbox"/>	<input type="checkbox"/>	<input type="checkbox"/>	07-137040	
ROMAAG003	ATTRAVERSAMENTO tubazione	2,3	6,25			0,7	<input type="checkbox"/>	<input checked="" type="checkbox"/>	<input type="checkbox"/>	<input type="checkbox"/>	<input type="checkbox"/>	07-137040	
ROMAAG004	ATTRAVERSAMENTO tubazione	2,45	5,8			0,9	<input type="checkbox"/>	<input checked="" type="checkbox"/>	<input type="checkbox"/>	<input type="checkbox"/>	<input type="checkbox"/>	07-137040	

		comune		provincia		Sistema Informativo Catasto Opere di Difesa												
CANALIZZAZIONE		Granozzo con Monticello		NO														
CODICE	TIPOLOGIA	CARATT. GEOMETRICHE				MATERIALI				tavola grafica	località							
		larghezza (m)	lunghezza (m)	altezza (m)	sezione (m²)	diametro (m)	dis	legname e pietram.	gabioni			acciaio	mattoni	massi	cava secco	cava intasati	alveo secco	alveo intasati
ROMACA001	a sezione chiusa						<input checked="" type="checkbox"/>	<input type="checkbox"/>	<input type="checkbox"/>	<input type="checkbox"/>	<input type="checkbox"/>	<input type="checkbox"/>	<input type="checkbox"/>	<input type="checkbox"/>	<input type="checkbox"/>	<input type="checkbox"/>	07-137040	
Vedi allegati fotografici ORN 08.																		
<div><div><div>REGIONE PIEMONTE Direzione Difesa del Suolo</div></div><div>Cavo Orione</div><div><div>Direzione Servizi Territorio Ambiente Settore Servizi Territoriali Area Difesa del Suolo</div></div></div>																		

		comune		provincia		NO												Sistema Informativo Catasto Opere di Difesa	
DIFESA DI SPONDA				Granozzo con Monticello															
CODICE	SPONDA	TIPOLOGIA	CARATT. GEOMETRICHE		MATERIALI							tavola grafica	località						
			lunghezza (m)	altezza (m) min. max.	cls	legname e pietram.	gabioni	mattoni	materiale vivo	massi	cava secco			cava intasati	alveo secco	alveo intasati			
ROMADS001	destra	Muro	4,8		<input checked="" type="checkbox"/>	<input type="checkbox"/>	<input type="checkbox"/>	<input type="checkbox"/>	<input type="checkbox"/>	<input type="checkbox"/>	<input type="checkbox"/>	<input type="checkbox"/>	<input type="checkbox"/>	<input type="checkbox"/>	07-137040				
Vedi allegati fotografici ORN 01.																			
ROMADS002	sinistra	Muro	4,8		<input checked="" type="checkbox"/>	<input type="checkbox"/>	<input type="checkbox"/>	<input type="checkbox"/>	<input type="checkbox"/>	<input type="checkbox"/>	<input type="checkbox"/>	<input type="checkbox"/>	<input type="checkbox"/>	<input type="checkbox"/>	07-137040				
Vedi allegati fotografici ORN 01.																			
				Cavo Orione													Direzione Servizi Territorio Ambiente Settore Servizi Territoriali Area Difesa del Suolo		

PONTE										Granozzo con Monticello										provincia NO										Sistema Informativo Catasto Opere di Difesa									
CODICE		TIPOLOGIA		STRUTTURA		CARATT. GEOMETRICHE						RILEVATI		tavola grafica		località																							
						n. campate		lunghezza totale (m)		luce libera totale (m)		larghezza impalcato (m)		altezza intradosso fondo alveo (m)		alt. Max sponda sx (m)		alt. Max sponda dx (m)																					
ROMAPO001		pedonale		travata		1		2,55				0,25								07-137040																			
Vedi allegati fotografici ORN 01-02.																																							
ROMAPO002		pedonale		travata		1		2,55				0,3								07-137040																			
Vedi allegati fotografici ORN 01-02.																																							

DIFESA DI SPONDA

comune

provincia

Granozzo con Monticello

NO

Sistema Informativo
Catasto Opere di Difesa

CODICE	SPONDA	TIPOLOGIA	CARATT. GEOMETRICHE		MATERIALI								tavola grafica	località		
			lunghezza (m)	min. max.	cls	legname e pietram.	gabbioni	mattoni	materiale vivo	massi						
										cava secco	cava	intasati			alveo secco	alveo intasati
ROMADS001	destra	Muro			<input checked="" type="checkbox"/>	<input type="checkbox"/>	<input type="checkbox"/>	<input type="checkbox"/>	<input type="checkbox"/>	<input type="checkbox"/>	<input type="checkbox"/>	<input type="checkbox"/>	<input type="checkbox"/>	07-137040		
Vedi allegati fotografici PIT 06.																
ROMADS002	destra	Muro	17		<input checked="" type="checkbox"/>	<input type="checkbox"/>	<input type="checkbox"/>	<input type="checkbox"/>	<input type="checkbox"/>	<input type="checkbox"/>	<input type="checkbox"/>	<input type="checkbox"/>	<input type="checkbox"/>	07-137040		
Vedi allegati fotografici PIT 32.																
ROMADS003	sinistra	Muro	8		<input checked="" type="checkbox"/>	<input type="checkbox"/>	<input type="checkbox"/>	<input type="checkbox"/>	<input type="checkbox"/>	<input type="checkbox"/>	<input type="checkbox"/>	<input type="checkbox"/>	<input type="checkbox"/>	07-137040		
Vedi allegati fotografici PIT 33.																





REGIONE PIEMONTE

Direzione Difesa del Suolo

Cavo Pietta

csipiemonte

Direzione Servizi Territorio Ambiente
Settore Servizi Territoriali
Area Difesa del Suolo

 PONTE		comune		provincia		Granozzo con Monticello		NO		 Sistema Informativo Catasto Opere di Difesa		
CODICE	TIPOLOGIA	STRUTTURA	CARATT. GEOMETRICHE						RILEVATI		tavola grafica	località
			n. campate	lunghezza totale (m)	luce libera totale (m)	larghezza impalcato (m)	altezza intradosso fondo alveo (m)	alt. Max sponda sx (m)	alt. Max sponda dx (m)			
ROMAPO001	ponte canale	travata	1								07-137040	
Vedi allegati fotografici PIT 05.												
ROMAPO002	ponte canale	travata	1								07-137040	
Vedi allegati fotografici PIT 09-10.												
ROMAPO003	ponte canale	travata	1			0,6					07-137040	
Vedi allegati fotografici PIT 15.												
ROMAPO004	ponte canale	travata	1								07-137030	
Vedi allegati fotografici PIT 18-19.												
ROMAPO005	pedonale	travata	1								07-137040	
Vedi allegati fotografici PIT 20-21.												
ROMAPO006	ponte canale	travata	1								07-137030	
Vedi allegati fotografici PIT 24-25.												
ROMAPO007	ponte canale	travata	1								07-137040	
Vedi allegati fotografici PIT 28-29.												
ROMAPO008	pedonale	travata	1			0,6					07-137040	
Vedi allegati fotografici PIT 34-35.												
<div><div>REGIONE PIEMONTE Direzione Difesa del Suolo</div><div>Cavo Pietta</div><div>csi piemonte Direzione Servizi Territorio Ambiente Settore Servizi Territoriali Area Difesa del Suolo</div></div>												

Sistema Informativo
Catasto Opere di Difesa

provincia

NO

comune

Granozzo con Monticello

ATTRAVERSAMENTI E GUADI

CODICE	TIPOLOGIA	CARATT. GEOMETRICHE					MATERIALI					tavola grafica	località
		larghezza (m)	lunghezza (m)	altezza (m)	sezione (m²)	diametro (m)	acciaio	cls	mattoni	massi	legno		
ROMAAG001	ATTRAVERSAMENTO	6,5	4,4				<input type="checkbox"/>	<input type="checkbox"/>	<input checked="" type="checkbox"/>	<input type="checkbox"/>	<input type="checkbox"/>	07-137030	
ROMAAG002	ATTRAVERSAMENTO						<input type="checkbox"/>	<input type="checkbox"/>	<input checked="" type="checkbox"/>	<input type="checkbox"/>	<input type="checkbox"/>	07-137030	
ROMAAG003	ATTRAVERSAMENTO tubazione						<input type="checkbox"/>	<input checked="" type="checkbox"/>	<input type="checkbox"/>	<input type="checkbox"/>	<input type="checkbox"/>	07-137030	
ROMAAG004	ATTRAVERSAMENTO scatolare	5,3	4				<input type="checkbox"/>	<input checked="" type="checkbox"/>	<input type="checkbox"/>	<input type="checkbox"/>	<input type="checkbox"/>	07-137030	
ROMAAG005	ATTRAVERSAMENTO tubazione	4	4,65		0,9		<input type="checkbox"/>	<input checked="" type="checkbox"/>	<input type="checkbox"/>	<input type="checkbox"/>	<input type="checkbox"/>	07-137030	
ROMAAG006	ATTRAVERSAMENTO scatolare	3,8	3,6				<input type="checkbox"/>	<input checked="" type="checkbox"/>	<input type="checkbox"/>	<input type="checkbox"/>	<input type="checkbox"/>	07-137030	
ROMAAG007	ATTRAVERSAMENTO						<input type="checkbox"/>	<input checked="" type="checkbox"/>	<input type="checkbox"/>	<input type="checkbox"/>	<input type="checkbox"/>	07-137030	
ROMAAG008	ATTRAVERSAMENTO						<input type="checkbox"/>	<input checked="" type="checkbox"/>	<input type="checkbox"/>	<input type="checkbox"/>	<input type="checkbox"/>	07-137030	
ROMAAG009	ATTRAVERSAMENTO						<input type="checkbox"/>	<input checked="" type="checkbox"/>	<input type="checkbox"/>	<input type="checkbox"/>	<input type="checkbox"/>	07-137030	

DIREZIONE DIFESA DEL SUOLO

REGIONE PIEMONTE

Cavo Poncarà

csipiemonte

Direzione Servizi Territorio Ambiente
Settore Servizi Territoriali
Area Difesa del Suolo

Sistema Informativo
Catasto Opere di Difesa

provincia

NO

comune

Granozzo con Monticello





ATTRAVERSAMENTI E GUADI



CODICE	TIPOLOGIA	CARATT. GEOMETRICHE						MATERIALI					tavola grafica	località
		larghezza (m)	lunghezza (m)	altezza (m)	sezione (m²)	diametro (m)	acciaio	cls	mattoni	massi	legno			
ROMAAG001	ATTRAVERSAmento tubazione	4	4,5				<input type="checkbox"/>	<input checked="" type="checkbox"/>	<input type="checkbox"/>	<input type="checkbox"/>	<input type="checkbox"/>	07-137030		
ROMAAG002	ATTRAVERSAmento tubazione	4	5,55				<input type="checkbox"/>	<input checked="" type="checkbox"/>	<input type="checkbox"/>	<input type="checkbox"/>	<input type="checkbox"/>	07-137030		
ROMAAG003	ATTRAVERSAmento tubazione	3,35	3,95		0,7		<input type="checkbox"/>	<input checked="" type="checkbox"/>	<input type="checkbox"/>	<input type="checkbox"/>	<input type="checkbox"/>	07-137030		
ROMAAG004	ATTRAVERSAmento scatolare	6,05	4,15				<input type="checkbox"/>	<input checked="" type="checkbox"/>	<input type="checkbox"/>	<input type="checkbox"/>	<input type="checkbox"/>	07-137030		


DIREZIONE DIFESA DEL SUOLO

Cavo Ramo Tornielli


Direzione Servizi Territorio Ambiente
Settore Servizi Territoriali
Area Difesa del Suolo

		comune		provincia		NO												Sistema Informativo Catasto Opere di Difesa	
DIFESA DI SPONDA				Granozzo con Monticello															
CODICE	SPONDA	TIPOLOGIA	CARATT. GEOMETRICHE		MATERIALI							tavola grafica	località						
			lunghezza (m)	altezza (m) min. max.	dis	legname e pietram.	gabioni	mattoni	materiale vivo	massi	cava secco			cava intasati	alveo secco	alveo intasati			
ROMADS001	destra	Muro	15		<input checked="" type="checkbox"/>	<input type="checkbox"/>	<input type="checkbox"/>	<input type="checkbox"/>	<input type="checkbox"/>	<input type="checkbox"/>	<input type="checkbox"/>	<input type="checkbox"/>	<input type="checkbox"/>	<input type="checkbox"/>	07-137030				
Vedi allegati fotografici RTR 13.																			
ROMADS002	sinistra	Muro	15		<input checked="" type="checkbox"/>	<input type="checkbox"/>	<input type="checkbox"/>	<input type="checkbox"/>	<input type="checkbox"/>	<input type="checkbox"/>	<input type="checkbox"/>	<input type="checkbox"/>	<input type="checkbox"/>	<input type="checkbox"/>	07-137030				
Vedi allegati fotografici RTR 13.																			
<div><div><div>REGIONE PIEMONTE Direzione Difesa del Suolo</div></div><div>Cavo Ramo Tornielli</div><div><div>Direzione Servizi Territorio Ambiente Settore Servizi Territoriali Area Difesa del Suolo</div></div></div>																			

 PONTE		comune		provincia		Granozzo con Monticello		NO		 Sistema Informativo Catasto Opere di Difesa		
CODICE	TIPOLOGIA	STRUTTURA	CARATT. GEOMETRICHE						RILEVATI		tavola grafica	località
			n. campate	lunghezza totale (m)	luce libera totale (m)	larghezza impalcato (m)	altezza intradosso fondo alveo (m)	alt. Max sponda sx (m)	alt. Max sponda dx (m)			
ROMAPO001	pedonale	travata	1	1		0,8					07-137030	
Vedi allegati fotografici RTR 01-02. La luce libera è pari a 1,00 m.												
ROMAPO002	ponte canale	travata	1	7		1,1					07-137030	
Vedi allegati fotografici RTR 03-04.												
ROMAPO003	ponte canale	travata	1			0,85					07-137030	
Vedi allegati fotografici RTR 09-10.												

**REGIONE
PIEMONTE**
Direzione Difesa del Suolo

Cavo Ramo Tornielli

**csipiemonte**
Direzione Servizi Territorio Ambiente
Settore Servizi Territoriali
Area Difesa del Suolo

Sistema Informativo
Catasto Opere di Difesa

provincia

NO

comune

Granozzo con Monticello

ATTRAVERSAMENTI E GUADI

CODICE	TIPOLOGIA	CARATT. GEOMETRICHE					MATERIALI					tavola grafica	località	
		larghezza (m)	lunghezza (m)	altezza (m)	sezione (m²)	diametro (m)	acciaio	cls	mattoni	massi	legno			
ROMAAG001	ATTRAVERSAMENTO							<input type="checkbox"/>	<input checked="" type="checkbox"/>	<input type="checkbox"/>	<input type="checkbox"/>	<input type="checkbox"/>	07-137030	
ROMAAG002	ATTRAVERSAMENTO tubazione							<input type="checkbox"/>	<input checked="" type="checkbox"/>	<input type="checkbox"/>	<input type="checkbox"/>	<input type="checkbox"/>	07-137030	
ROMAAG003	ATTRAVERSAMENTO tubazione		7,7					<input type="checkbox"/>	<input checked="" type="checkbox"/>	<input type="checkbox"/>	<input type="checkbox"/>	<input type="checkbox"/>	07-137030	
ROMAAG004	ATTRAVERSAMENTO							<input type="checkbox"/>	<input checked="" type="checkbox"/>	<input type="checkbox"/>	<input type="checkbox"/>	<input type="checkbox"/>	07-137030	

DIREZIONE DIFESA DEL SUOLO





Fogna Roma



csipiemonte

Direzione Servizi Territorio Ambiente


Settore Servizi Territoriali

Area Difesa del Suolo

		canale		provincia		Sistema Informativo Catasto Opere di Difesa												
CANALIZZAZIONE		Granozzo con Monticello		NO														
CODICE	TIPOLOGIA	CARATT. GEOMETRICHE				MATERIALI				tavola grafica	località							
		larghezza (m)	lunghezza (m)	altezza (m)	sezione (m²)	diametro (m)	dis	legname e pietram.	gabioni			acciaio	mattoni	massi	cava secco	cava intasati	alveo secco	alveo intasati
ROMACA001	a sezione chiusa						<input checked="" type="checkbox"/>	<input type="checkbox"/>	<input type="checkbox"/>	<input type="checkbox"/>	<input type="checkbox"/>	<input type="checkbox"/>	<input type="checkbox"/>	<input type="checkbox"/>	<input type="checkbox"/>	<input type="checkbox"/>	07-137030	
Vedi allegati fotografici RMA 01.																		
<div><div><div>REGIONE PIEMONTE Direzione Difesa del Suolo</div></div><div>Fogna Roma</div><div><div>Direzione Servizi Territorio Ambiente Settore Servizi Territoriali Area Difesa del Suolo</div></div></div>																		


		comune		provincia		Sistema Informativo Catasto Opere di Difesa					
PONTE		Granozzo con Monticello		NO							
CODICE	TIPOLOGIA	STRUTTURA	CARATT. GEOMETRICHE			RILEVATI					
ROMAPO001	ponte canale	travata	n. campate	lunghezza totale (m)	luce libera totale (m)	larghezza impalcato (m)	altezza intradosso fondo alveo (m)	alt. Max sponda sx (m)	alt. Max sponda dx (m)	tavola grafica	località
			1							07-137030	

Vedi allegati fotografici RMA 05.



REGIONE PIEMONTE
Direzione Difesa del Suolo

Fogna Roma



csipiemonte
Direzione Servizi Territorio Ambiente
Settore Servizi Territoriali
Area Difesa del Suolo

ATTRAVERSAMENTI E GUADI

comune

Granozzo con Monticello

provincia

NO

Sistema Informativo
Catasto Opere di Difesa

CODICE	TIPOLOGIA	CARATT. GEOMETRICHE						MATERIALI					tavola grafica	località
		larghezza (m)	lunghezza (m)	altezza (m)	sezione (m²)	diametro (m)	acciaio	cls	mattoni	massi	legno			
ROMAAG001	ATTRAVERSAMENTO tubazione							<input type="checkbox"/>	<input checked="" type="checkbox"/>	<input type="checkbox"/>	<input type="checkbox"/>	<input type="checkbox"/>	07-137070	
ROMAAG002	ATTRAVERSAMENTO	3,5	4,5					<input type="checkbox"/>	<input checked="" type="checkbox"/>	<input type="checkbox"/>	<input type="checkbox"/>	<input type="checkbox"/>	07-137070	
ROMAAG003	ATTRAVERSAMENTO							<input checked="" type="checkbox"/>	<input type="checkbox"/>	<input type="checkbox"/>	<input type="checkbox"/>	<input type="checkbox"/>	07-137070	
ROMAAG004	ATTRAVERSAMENTO	3,6	4					<input type="checkbox"/>	<input checked="" type="checkbox"/>	<input type="checkbox"/>	<input type="checkbox"/>	<input type="checkbox"/>	07-137040	

REGIONE PIEMONTE

Direzione Difesa del Suolo

Roggia San Giuseppe

csipiemonte

Direzione Servizi Territorio Ambiente
Settore Servizi Territoriali
Area Difesa del Suolo

DIFESA DI SPONDA

comune

provincia

Granozzo con Monticello

NO

Sistema Informativo
Catasto Opere di Difesa

CODICE	SPONDA	TIPOLOGIA	CARATT. GEOMETRICHE		MATERIALI							tavola grafica	località		
			lunghezza (m)	altezza (m) <div>min. max.</div>	c/c	legname e pietram.	gabbiioni	mattoni	materiale vivo	massi	cava secco			cava intasati	alveo secco
ROMADS001	sinistra	Muro	6		<input type="checkbox"/>	<input type="checkbox"/>	<input type="checkbox"/>	<input checked="" type="checkbox"/>	<input type="checkbox"/>	<input type="checkbox"/>	<input type="checkbox"/>	<input type="checkbox"/>	<input type="checkbox"/>	07-137070	
Vedi allegati fotografici SNG 12.															
ROMADS002	sinistra	Muro	23		<input checked="" type="checkbox"/>	<input type="checkbox"/>	<input type="checkbox"/>	<input type="checkbox"/>	<input type="checkbox"/>	<input type="checkbox"/>	<input type="checkbox"/>	<input type="checkbox"/>	<input type="checkbox"/>	07-137070	
Vedi allegati fotografici SNG 13.															
ROMADS003	destra	Muro	23		<input checked="" type="checkbox"/>	<input type="checkbox"/>	<input type="checkbox"/>	<input type="checkbox"/>	<input type="checkbox"/>	<input type="checkbox"/>	<input type="checkbox"/>	<input type="checkbox"/>	<input type="checkbox"/>	07-137070	
Vedi allegati fotografici SNG 13.															
ROMADS004	sinistra	Muro	5		<input checked="" type="checkbox"/>	<input type="checkbox"/>	<input type="checkbox"/>	<input type="checkbox"/>	<input type="checkbox"/>	<input type="checkbox"/>	<input type="checkbox"/>	<input type="checkbox"/>	<input type="checkbox"/>	07-137040	
Vedi allegati fotografici SNG 21.															
ROMADS005	destra	Muro	5		<input checked="" type="checkbox"/>	<input type="checkbox"/>	<input type="checkbox"/>	<input type="checkbox"/>	<input type="checkbox"/>	<input type="checkbox"/>	<input type="checkbox"/>	<input type="checkbox"/>	<input type="checkbox"/>	07-137040	
Vedi allegati fotografici SNG 21.															



REGIONE PIEMONTE


Direzione Difesa del Suolo

Roggia San Giuseppe

csipiemonte


Direzione Servizi Territorio Ambiente
Settore Servizi Territoriali
Area Difesa del Suolo

<div> <div>  PONTE </div> <div> Granozzo con Monticello </div> <div> comune </div> </div> <div> <div> NO </div> <div> provincia </div> </div> <div> <div>  Sistema Informativo Catasto Opere di Difesa </div> </div>											
CODICE	TIPOLOGIA	STRUTTURA	CARATT. GEOMETRICHE					RILEVATI		tavola grafica	località
			n. campate	lunghezza totale (m)	luce libera totale (m)	larghezza impalcato (m)	altezza intradosso fondo alveo (m)	alt. Max sponda sx (m)	alt. Max sponda dx (m)		
ROMAPO001	pedonale	travata	1							07-137070	
Vedi allegati fotografici SNG 03.											
ROMAPO002	pedonale	travata	1							07-137070	
Vedi allegati fotografici SNG 04-05.											
ROMAPO003	ponte canale	travata	1							07-137070	
Vedi allegati fotografici SNG 08-09.											
ROMAPO004	pedonale	travata	2							07-137070	
Vedi allegati fotografici SNG 14.											
ROMAPO005	ponte canale	travata	1							07-137030	
Vedi allegati fotografici SNG 15.											
ROMAPO006	ponte canale	travata	1							07-137040	
Vedi allegati fotografici SNG 22-23.											


**REGIONE
PIEMONTE**

Direzione Difesa del Suolo

Roggia San Giuseppe


csi piemonte

Direzione Servizi Territorio Ambiente
 Settore Servizi Territoriali
 Area Difesa del Suolo

TUBAZIONE	ALLEGATI FOTOGRAFICI	CORSO D'ACQUA	TAVOLA
1	SNG 19-20	Roggia San Giuseppe	07-137030
2	SNG 24-25	Roggia San Giuseppe	07-137040

Roggia San Giuseppe

Sistema Informativo
Catasto Opere di Difesa

provincia

NO

comune

Granozzo con Monticello

ATTRAVERSAMENTI E GUADI

NO

CODICE	TIPOLOGIA	CARATT. GEOMETRICHE						MATERIALI					tavola grafica	località
		larghezza (m)	lunghezza (m)	altezza (m)	sezione (m²)	diametro (m)	acciaio	cls	mattoni	massi	legno			
ROMAAG001	ATTRAVERSAMENTO tubazione	6,8	10,7				<input type="checkbox"/>	<input checked="" type="checkbox"/>	<input type="checkbox"/>	<input type="checkbox"/>	<input type="checkbox"/>	07-137040		
ROMAAG002	ATTRAVERSAMENTO						<input type="checkbox"/>	<input checked="" type="checkbox"/>	<input type="checkbox"/>	<input type="checkbox"/>	<input type="checkbox"/>	07-137040		
ROMAAG003	ATTRAVERSAMENTO						<input type="checkbox"/>	<input checked="" type="checkbox"/>	<input type="checkbox"/>	<input type="checkbox"/>	<input type="checkbox"/>	07-137040		
ROMAAG004	ATTRAVERSAMENTO						<input type="checkbox"/>	<input checked="" type="checkbox"/>	<input type="checkbox"/>	<input type="checkbox"/>	<input type="checkbox"/>	07-137040		
ROMAAG005	ATTRAVERSAMENTO						<input type="checkbox"/>	<input checked="" type="checkbox"/>	<input type="checkbox"/>	<input type="checkbox"/>	<input type="checkbox"/>	07-137040		
ROMAAG006	ATTRAVERSAMENTO						<input type="checkbox"/>	<input checked="" type="checkbox"/>	<input type="checkbox"/>	<input type="checkbox"/>	<input type="checkbox"/>	07-137040		
ROMAAG007	ATTRAVERSAMENTO						<input type="checkbox"/>	<input checked="" type="checkbox"/>	<input type="checkbox"/>	<input type="checkbox"/>	<input type="checkbox"/>	07-137040		
ROMAAG008	ATTRAVERSAMENTO tubazione						<input type="checkbox"/>	<input checked="" type="checkbox"/>	<input type="checkbox"/>	<input type="checkbox"/>	<input type="checkbox"/>	07-137040		





DIREZIONE DIFESA DEL SUOLO

REGIONE PIEMONTE

Roggia Scafona





csipiemonte





Direzione Servizi Territorio Ambiente
Settore Servizi Territoriali
Area Difesa del Suolo





		canale		provincia		NO				Sistema Informativo Catasto Opere di Difesa								
CANALIZZAZIONE		Granozzo con Monticello		NO														
CODICE	TIPOLOGIA	CARATT. GEOMETRICHE				MATERIALI					tavola grafica	località						
		larghezza (m)	lunghezza (m)	altezza (m)	sezione (m²)	diametro (m)	dis	legname e pietram.	gabioni	acciaio			mattoni	massi	cava secco	cava intasati	alveo secco	alveo intasati
ROMACA001	a sezione aperta						<input checked="" type="checkbox"/>	<input type="checkbox"/>	<input type="checkbox"/>	<input type="checkbox"/>	<input type="checkbox"/>	<input type="checkbox"/>	<input type="checkbox"/>	<input type="checkbox"/>	<input type="checkbox"/>	<input type="checkbox"/>	07-137040	
Vedi allegati fotografici SCF 05.																		
<div><div><div>REGIONE PIEMONTE Direzione Difesa del Suolo</div></div><div>Roggia Scafona</div><div><div>Direzione Servizi Territorio Ambiente Settore Servizi Territoriali Area Difesa del Suolo</div></div></div>																		





PONTEDettagliato									
PONTEDettagliato			comune		provincia		NO		
PONTEDettagliato			comune		provincia		NO		
PONTEDettagliato			comune		provincia		NO		
PONTEDettagliato			comune		provincia		NO		
PONTEDettagliato			comune		provincia		NO		
PONTEDettagliato			comune		provincia		NO		
PONTEDettagliato			comune		provincia		NO		
PONTEDettagliato			comune		provincia		NO		
PONTEDettagliato			comune		provincia		NO		
PONTEDettagliato			comune		provincia		NO		
PONTEDettagliato			comune		provincia		NO		
PONTEDettagliato			comune		provincia		NO		
PONTEDettagliato			comune		provincia		NO		
PONTEDettagliato			comune		provincia		NO		
PONTEDettagliato			comune		provincia		NO		
PONTEDettagliato			comune		provincia		NO		
PONTEDettagliato			comune		provincia		NO		
PONTEDettagliato			comune		provincia		NO		
PONTEDettagliato			comune		provincia		NO		
PONTEDettagliato			comune		provincia		NO		
PONTEDettagliato			comune		provincia		NO		
PONTEDettagliato			comune		provincia		NO		
PONTEDettagliato			comune		provincia		NO		
PONTEDettagliato			comune		provincia		NO		
PONTEDettagliato			comune		provincia		NO		
PONTEDettagliato			comune		provincia		NO		
PONTEDettagliato			comune		provincia		NO		
PONTEDettagliato			comune		provincia		NO		
PONTEDettagliato			comune		provincia		NO		
PONTEDettagliato			comune		provincia		NO		
PONTEDettagliato			comune		provincia		NO		
PONTEDettagliato			comune		provincia		NO		
PONTEDettagliato			comune						





[illegible]


		comune		provincia		NO												Sistema Informativo Catasto Opere di Difesa	
DIFESA DI SPONDA				Granozzo con Monticello															
CODICE	SPONDA	TIPOLOGIA	CARATT. GEOMETRICHE		MATERIALI						tavola grafica	località							
			lunghezza (m)	altezza (m) min. max.	cls	legname e pietram.	gabioni	mattoni	materiale vivo	massi			cava secco	cava intasati	alveo secco	alveo intasati			
ROMADS001	destra	Muro			<input checked="" type="checkbox"/>	<input type="checkbox"/>	<input type="checkbox"/>	<input type="checkbox"/>	<input type="checkbox"/>	<input type="checkbox"/>	<input type="checkbox"/>	<input type="checkbox"/>	<input type="checkbox"/>	<input type="checkbox"/>	07-137040				
Vedi allegati fotografici SDC 01-02.																			
ROMADS002	sinistra	Muro			<input checked="" type="checkbox"/>	<input type="checkbox"/>	<input type="checkbox"/>	<input type="checkbox"/>	<input type="checkbox"/>	<input type="checkbox"/>	<input type="checkbox"/>	<input type="checkbox"/>	<input type="checkbox"/>	<input type="checkbox"/>	07-137040				
Vedi allegati fotografici SDC 01.																			
 REGIONE PIEMONTE Direzione Difesa del Suolo				Scolatore Demaniale Cattedrale										 csipiemonte Direzione Servizi Territorio Ambiente Settore Servizi Territoriali Area Difesa del Suolo					

 PONTE		comune		provincia		Granozzo con Monticello		NO		 Sistema Informativo Catasto Opere di Difesa	
CODICE	TIPOLOGIA	STRUTTURA	CARATT. GEOMETRICHE			RILEVATI		tavola grafica	località		
ROMAPO001	ponte canale	travata	n. campate	lunghezza totale (m)	luce libera totale (m)	larghezza impalcato (m)	altezza intradosso fondo alveo (m)	alt. Max sponda sx (m)	alt. Max sponda dx (m)	07-137040	
Vedi allegati fotografici SDC 03-05.											
<div><div>REGIONE PIEMONTE Direzione Difesa del Suolo</div><div>Scolatore Demaniale Cattedrale</div><div>csipiemonte Direzione Servizi Territorio Ambiente Settore Servizi Territoriali Area Difesa del Suolo</div></div>											

		canale		provincia		NO				Sistema Informativo Catasto Opere di Difesa						
CANALIZZAZIONE		Granozzo con Monticello		NO												
CODICE	TIPOLOGIA	CARATT. GEOMETRICHE				MATERIALI						tavola grafica	località			
		larghezza (m)	lunghezza (m)	altezza (m)	sezione (m²)	diametro (m)	dis	legname e pietram.	gabioni	acciaio	mattoni			massi	alveo secco	alveo intasati
ROMACA001	a sezione aperta	40,5					<input checked="" type="checkbox"/>	<input type="checkbox"/>	<input type="checkbox"/>	<input type="checkbox"/>	<input type="checkbox"/>	<input type="checkbox"/>	<input type="checkbox"/>	<input type="checkbox"/>	07-137030	
Vedi allegati fotografici STR 12.																
<div><div><div>REGIONE PIEMONTE Direzione Difesa del Suolo</div></div><div>Fontana Stronetta</div><div><div>Direzione Servizi Territorio Ambiente Settore Servizi Territoriali Area Difesa del Suolo</div></div></div>																

		DIFESA DI SPONDA		comune		provincia		Sistema Informativo Catasto Opere di Difesa								
		Granozzo con Monticello		NO												
CODICE	SPONDA	TIPOLOGIA	CARATT. GEOMETRICHE		MATERIALI					tavola grafica	località					
			lunghezza (m)	altezza (m) min. max.	cls	legname e pietram.	gabioni	mattoni	materiale vivo			massi	cava secco	cava intasati	alveo secco	alveo intasati
ROMADS001	destra	Scogliera			<input type="checkbox"/>	<input type="checkbox"/>	<input type="checkbox"/>	<input type="checkbox"/>	<input type="checkbox"/>	<input type="checkbox"/>	<input type="checkbox"/>	<input type="checkbox"/>	<input type="checkbox"/>	<input type="checkbox"/>	07-137030	
Vedi allegati fotografici STR 19.																
<div><div>REGIONE PIEMONTE Direzione Difesa del Suolo</div><div>Fontana Stronetta</div><div>csipiemonte Direzione Servizi Territorio Ambiente Settore Servizi Territoriali Area Difesa del Suolo</div></div>																

 PONTE		comune		provincia		Granozzo con Monticello		NO		 Sistema Informativo Catasto Opere di Difesa	
CODICE	TIPOLOGIA	STRUTTURA	CARATT. GEOMETRICHE					RILEVATI		tavola grafica	località
			n. campate	lunghezza totale (m)	luce libera totale (m)	larghezza impalcato (m)	altezza intradosso fondo alveo (m)	alt. Max sponda sx (m)	alt. Max sponda dx (m)		
ROMAPO001	ponte canale	travata	1	6,8		1,8				07-137030	
Vedi allegati fotografici STR 08-09. La luce libera è pari a 3,00 m.											
ROMAPO002	pedonale	travata	1							07-137030	
Vedi allegati fotografici STR 15-16.											
ROMAPO003	ponte canale	travata	1	10		2				07-137030	
Vedi allegati fotografici STR 28-29. La luce libera è pari a 2,20 m.											
<div>REGIONE PIEMONTE Direzione Difesa del Suolo</div> <div>Fontana Stronetta</div> <div>csipiemonte Direzione Servizi Territorio Ambiente Settore Servizi Territoriali Area Difesa del Suolo</div>											




comune

Granozzo con Monticello

provincia


NO



**Sistema Informativo
Catasto Opere di Difesa**


CODICE	TIPOLOGIA	CARATT. GEOMETRICHE			MATERIALI						tavola grafica	località		
		larghezza (m)	lunghezza (m)	altezza (m)	dis	legname e pietram.	gabioni	massi	cava secco	cava intasati			alveo secco	alveo intasati
ROMASO001	Salto di fondo				<input checked="" type="checkbox"/>	<input type="checkbox"/>	<input type="checkbox"/>	<input type="checkbox"/>	<input type="checkbox"/>	<input type="checkbox"/>	<input type="checkbox"/>	<input type="checkbox"/>	07-137030	

Vedi allegati fotografici STR 01-02.



**REGIONE
PIEMONTE**
Direzione Difesa del Suolo

Fontana Stronetta



csipiemonte
Direzione Servizi Territorio Ambiente
Settore Servizi Territoriali
Area Difesa del Suolo

TUBAZIONE	ALLEGATI FOTOGRAFICI	CORSO D'ACQUA	TAVOLA
1	STR 06-07	Fontana Stronetta	07-137030
2	STR 17-18	Fontana Stronetta	07-137030
3	STR 22-23	Fontana Stronetta	07-137030

Fontana Stronetta

Sistema Informativo
Catasto Opere di Difesa

provincia

NO

comune

Granozzo con Monticello

ATTRAVERSAMENTI E GUADI

Cavo Tornielli

CODICE	TIPOLOGIA	CARATT. GEOMETRICHE						MATERIALI					tavola grafica	località
		larghezza (m)	lunghezza (m)	altezza (m)	sezione (m²)	diametro (m)	acciaio	cls	mattoni	massi	legno			
ROMAAG001	ATTRAVERSAMENTO	6,5	3,5				<input type="checkbox"/>	<input type="checkbox"/>	<input checked="" type="checkbox"/>	<input type="checkbox"/>	<input type="checkbox"/>		07-137030	
ROMAAG002	ATTRAVERSAMENTO scotolare	1	3,5				<input type="checkbox"/>	<input type="checkbox"/>	<input checked="" type="checkbox"/>	<input type="checkbox"/>	<input type="checkbox"/>		07-137030	
ROMAAG003	ATTRAVERSAMENTO scotolare	4,25	5,3				<input type="checkbox"/>	<input checked="" type="checkbox"/>	<input type="checkbox"/>	<input type="checkbox"/>	<input type="checkbox"/>		07-137030	
ROMAAG004	ATTRAVERSAMENTO scotolare	3,2	3,8				<input type="checkbox"/>	<input checked="" type="checkbox"/>	<input type="checkbox"/>	<input type="checkbox"/>	<input type="checkbox"/>		07-137030	
ROMAAG005	ATTRAVERSAMENTO	3,5	5,35				<input type="checkbox"/>	<input type="checkbox"/>	<input checked="" type="checkbox"/>	<input type="checkbox"/>	<input type="checkbox"/>		07-137030	
ROMAAG006	ATTRAVERSAMENTO scotolare	2,3	4,6				<input type="checkbox"/>	<input checked="" type="checkbox"/>	<input type="checkbox"/>	<input type="checkbox"/>	<input type="checkbox"/>		07-137030	



REGIONE PIEMONTE


Direzione Difesa del Suolo

REGIOE TORNIELLI

csipiemonte


Direzione Servizi Territorio Ambiente
Settore Servizi Territoriali
Area Difesa del Suolo

		DIFESA DI SPONDA		GRANOZZO con Monticello		comune		provincia		NO				Sistema Informativo Catasto Opere di Difesa	
CODICE	SPONDA	TIPOLOGIA	CARATT. GEOMETRICHE		MATERIALI							tavola grafica	località		
			lunghezza (m)	altezza (m) min. max.	cls	legname e pietram.	gabioni	mattoni	materiale vivo	massi	cava secco			cava intasati	alveo secco
ROMADS001	destra	Muro			<input checked="" type="checkbox"/>	<input type="checkbox"/>	<input type="checkbox"/>	<input type="checkbox"/>	<input type="checkbox"/>	<input type="checkbox"/>	<input type="checkbox"/>	<input type="checkbox"/>	<input type="checkbox"/>	07-137030	
Vedi allegati fotografici TRN 10.															
ROMADS002	sinistra	Muro			<input checked="" type="checkbox"/>	<input type="checkbox"/>	<input type="checkbox"/>	<input type="checkbox"/>	<input type="checkbox"/>	<input type="checkbox"/>	<input type="checkbox"/>	<input type="checkbox"/>	<input type="checkbox"/>	07-137030	
Vedi allegati fotografici TRN 20.															
ROMADS003	destra	Muro			<input checked="" type="checkbox"/>	<input type="checkbox"/>	<input type="checkbox"/>	<input type="checkbox"/>	<input type="checkbox"/>	<input type="checkbox"/>	<input type="checkbox"/>	<input type="checkbox"/>	<input type="checkbox"/>	07-137030	
Vedi allegati fotografici TRN 21.															





REGIONE
PIEMONTE
Direzione Difesa del Suolo


Cavo Tornielli



Direzione Servizi Territorio Ambiente
Settore Servizi Territoriali
Area Difesa del Suolo


comune										provincia									
Granozzo con Monticello										NO									
<div>PONTE</div>										<div>Sistema Informativo Catasto Opere di Difesa</div>									
CODICE	TIPOLOGIA	STRUTTURA	CARATT. GEOMETRICHE						RILEVATI		tavola grafica	località							
			n. campate	lunghezza totale (m)	luce libera totale (m)	larghezza impalcato (m)	altezza intradosso fondo alveo (m)	alt. Max sponda sx (m)	alt. Max sponda dx (m)										
ROMAPO001	ponte canale	arco	1	15,2		3,5				07-137030									
Vedi allegati fotografici TRN 03-04. La luce libera è pari a 1,90 m.																			
ROMAPO002	pedonale	travata	1	2,3		0,8				07-137030									
Vedi allegati fotografici TRN 08-09. La luce libera è pari a 1,90 m.																			
ROMAPO003	pedonale	travata	2	1,8		0,3				07-137030									
Vedi allegati fotografici TRN 10-11. La luce libera è pari a 1,80 m.																			
ROMAPO004	pedonale	travata	1							07-137030									
Vedi allegati fotografici TRN 14-15.																			
ROMAPO005	ponte canale	travata	1	3,15		1,35				07-137030									
Vedi allegati fotografici TRN 16-17. La luce libera è pari a 1,85 m.																			
ROMAPO006	pedonale	travata	1	2,5		1,6				07-137030									
Vedi allegati fotografici TRN 24-25. La luce libera è pari a 1,80 m.																			
ROMAPO007	pedonale	travata	1	1,65		0,25				07-137030									
Vedi allegati fotografici TRN 26-27. La luce libera è pari a 1,55 m.																			

		comune		provincia		NO												Sistema Informativo Catasto Opere di Difesa	
DIFESA DI SPONDA				Granozzo con Monticello															
CODICE	SPONDA	TIPOLOGIA	CARATT. GEOMETRICHE		MATERIALI						tavola grafica	località							
			lunghezza (m)	altezza (m) min. max.	legname e pietram.	gabioni	mattoni	materiale vivo	massi	cava secco			cava intasati	alveo secco	alveo intasati				
ROMADS001	destra	Scogliera	200		<input type="checkbox"/>	<input type="checkbox"/>	<input type="checkbox"/>	<input type="checkbox"/>	<input type="checkbox"/>	<input checked="" type="checkbox"/>	<input type="checkbox"/>	<input type="checkbox"/>	<input type="checkbox"/>	<input type="checkbox"/>	<input type="checkbox"/>	07-137040			
Vedi allegati fotografici GGN 01.																			
ROMADS002	destra	Scogliera			<input type="checkbox"/>	<input type="checkbox"/>	<input type="checkbox"/>	<input type="checkbox"/>	<input type="checkbox"/>	<input checked="" type="checkbox"/>	<input type="checkbox"/>	<input type="checkbox"/>	<input type="checkbox"/>	<input type="checkbox"/>	<input type="checkbox"/>	07-137040			
Vedi allegati fotografici GGN 04.																			
ROMADS003	destra	Scogliera			<input type="checkbox"/>	<input type="checkbox"/>	<input type="checkbox"/>	<input type="checkbox"/>	<input type="checkbox"/>	<input checked="" type="checkbox"/>	<input type="checkbox"/>	<input type="checkbox"/>	<input type="checkbox"/>	<input type="checkbox"/>	<input type="checkbox"/>	07-137040			
Vedi allegati fotografici GGN 05.																			



REGIONE
PIEMONTE
Direzione Difesa del Suolo

Torrente Agogna



Direzione Servizi Territorio Ambiente
Settore Servizi Territoriali
Area Difesa del Suolo

PONTE										Granozzo con Monticello										provincia		NO		Sistema Informativo Catasto Opere di Difesa	
CODICE		TIPOLOGIA		STRUTTURA		CARATT. GEOMETRICHE						RILEVATI		tavola grafica		località									
						n. campate		lunghezza totale (m)		luce libera totale (m)		larghezza impalcato (m)		altezza intradosso fondo alveo (m)		alt. Max sponda sx (m)		alt. Max sponda dx (m)							
ROMAPO001		stradale		arco		1		37,5		23		5,6								07-137040					
Vedi allegati fotografici GGN 02-03.																									
ROMAPO002		ponte canale		arco		3														07-137040					
Vedi allegati fotografici GGN 06-07.																									

ATTRAVERSAMENTI E GUADI

comune

Granozzo con Monticello

provincia

NO

Sistema Informativo
Catasto Opere di Difesa

CODICE	TIPOLOGIA	CARATT. GEOMETRICHE					MATERIALI					tavola grafica	località
		larghezza (m)	lunghezza (m)	altezza (m)	sezione (m²)	diametro (m)	acciaio	cls	mattoni	massi	legno		
ROMAAG001	ATTRAVERSAMENTO	6,2	4				<input type="checkbox"/>	<input type="checkbox"/>	<input checked="" type="checkbox"/>	<input type="checkbox"/>	<input type="checkbox"/>	07-137030	
ROMAAG002	ATTRAVERSAMENTO	4,7	3,7				<input type="checkbox"/>	<input type="checkbox"/>	<input checked="" type="checkbox"/>	<input type="checkbox"/>	<input type="checkbox"/>	07-137030	
ROMAAG003	ATTRAVERSAMENTO tubazione	3,4	6			0,8	<input type="checkbox"/>	<input checked="" type="checkbox"/>	<input type="checkbox"/>	<input type="checkbox"/>	<input type="checkbox"/>	07-137030	
ROMAAG004	ATTRAVERSAMENTO tubazione		6,65			0,8	<input type="checkbox"/>	<input checked="" type="checkbox"/>	<input type="checkbox"/>	<input type="checkbox"/>	<input type="checkbox"/>	07-137030	

REGIONE PIEMONTE

Direzione Difesa del Suolo

Cavo Bellini

csipiemonte

Direzione Servizi Territorio Ambiente
Settore Servizi Territoriali
Area Difesa del Suolo

PONTEDettagli										comune		provincia		Granozzo con Monticello		NO		Sistema Informativo Catasto Opere di Difesa	
CODICE	TIPOLOGIA	STRUTTURA	CARATT. GEOMETRICHE					RILEVATI		tavola grafica	località								
			n. campate	lunghezza totale (m)	luce libera totale (m)	larghezza impalcato (m)	altezza intradosso fondo alveo (m)	alt. Max sponda sx (m)	alt. Max sponda dx (m)										
ROMAPO001	ponte canale	travata	1							07-137030									
Vedi allegati fotografici BLL 03-04.																			
ROMAPO002	ponte canale	travata	1							07-137030									
Vedi allegati fotografici BLL 09.																			
ROMAPO003	pedonale	travata	1	3,7						07-137030									
Vedi allegati fotografici BLL 10-11. La luce libera è pari a 1,15 m.																			